

### TEILZONENPLAN GEWÄSSERRAUM

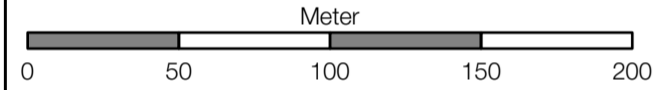
Öffentliche Auflage vom 20.11.2023 bis 19.12.2023  
Beschlissen durch die Stimmberechtigten an der Gemeindeversammlung vom .....

















Der Gemeindevorstand Die Gemeindevorsteherin

Pascal Muff Margrit Bucher

Vom Regierungsrat gemäss Beschluss Nr. .... vom ..... genehmigt.

Datum .....  
Unterschrift .....

Datum	Gez.	Format [mm]	Massstab
18.04.2024	ee	1260 x 594	1:2'500
Meter			
			

- Verbindlicher Inhalt**
-  Grünzone Gewässerraum
  -  Freihaltzone Gewässerraum
  -  Baulinie Gewässerraum
- Informationsinhalt**
-  Gewässerraum ohne Bewirtschaftungseinschränkung
  -  Gewässerachse unterirdisch
  -  Gewässerachse oberirdisch
  -  Gewässer
  -  Dicht überbaute Gebiete
  -  Bauzone
  -  Grünzone
  -  Naturschutzzone
  -  Übriges Gebiet c
  -  Umgebungszone Egotzwillersees
  -  Verkehrszone/-Räche
  -  Wald über Übriges Gebiet c
  -  Wald

