

## ERSCHLIESSUNGSRICHTPLAN: TEIL ÖFFENTLICHE FUSSWEGE

Öffentliche Auflage zur Stellungnahme vom 20.11.2023 bis 19.12.2023

Beschlossen durch den Gemeinderat (zuständige kommunale Behörde) am .....


Der Gemeindepräsident

Die Gemeindschreiberin

.....  
Pascal Muff

.....  
Margrit Bucher

Vom Regierungsrat gemäss Beschluss Nr. .... vom ..... genehmigt.

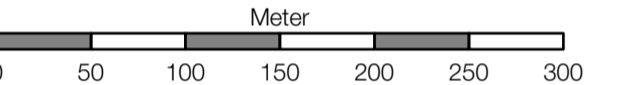


.....  
Datum

.....  
Unterschrift






Datum	Gez.	Format [mm]	Massstab
18.04.2024	al	1050 x 594	1:4'000

Meter






Baselstrasse 21  
6003 Luzern  
041 267 00 67  
www.stadtlandplan.ch

### Genehmigungsinhalt

- |                                                                                     |                                                                                     |                                                        |
|-------------------------------------------------------------------------------------|-------------------------------------------------------------------------------------|--------------------------------------------------------|
| bestehend                                                                           | geplant                                                                             |                                                        |
|   |  | Fussweg bestehend                                      |
|   |                                                                                     | Radroute mit ortsspezifischen Massnahmen zur Sicherung |
|  |                                                                                     | Optimierung Knoten: Langsamverkehr, Sicherheit         |
|  |                                                                                     | Siedlungsorientierter Strassenraum                     |

### Orientierender Planinhalt

- |                                                                                     |                                                    |
|-------------------------------------------------------------------------------------|----------------------------------------------------|
|   | Wanderweg gem. regionalem Teilrichtplan Wanderwege |
|  | Verkehrskorridor Wiggertal                         |

Darstellungen über die Gemeindegrenze hinweg dienen der besseren Lesbarkeit und haben keine rechtliche Verbindlichkeit.

