

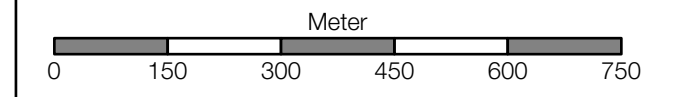
GESAMTREVISION DER NUTZUNGSPLANUNG
ÄNDERUNGEN AM ZONENPLAN

2. ÖFFENTLICHE AUFLAGE
VOM 4. MÄRZ 2024 BIS 2. APRIL 2024

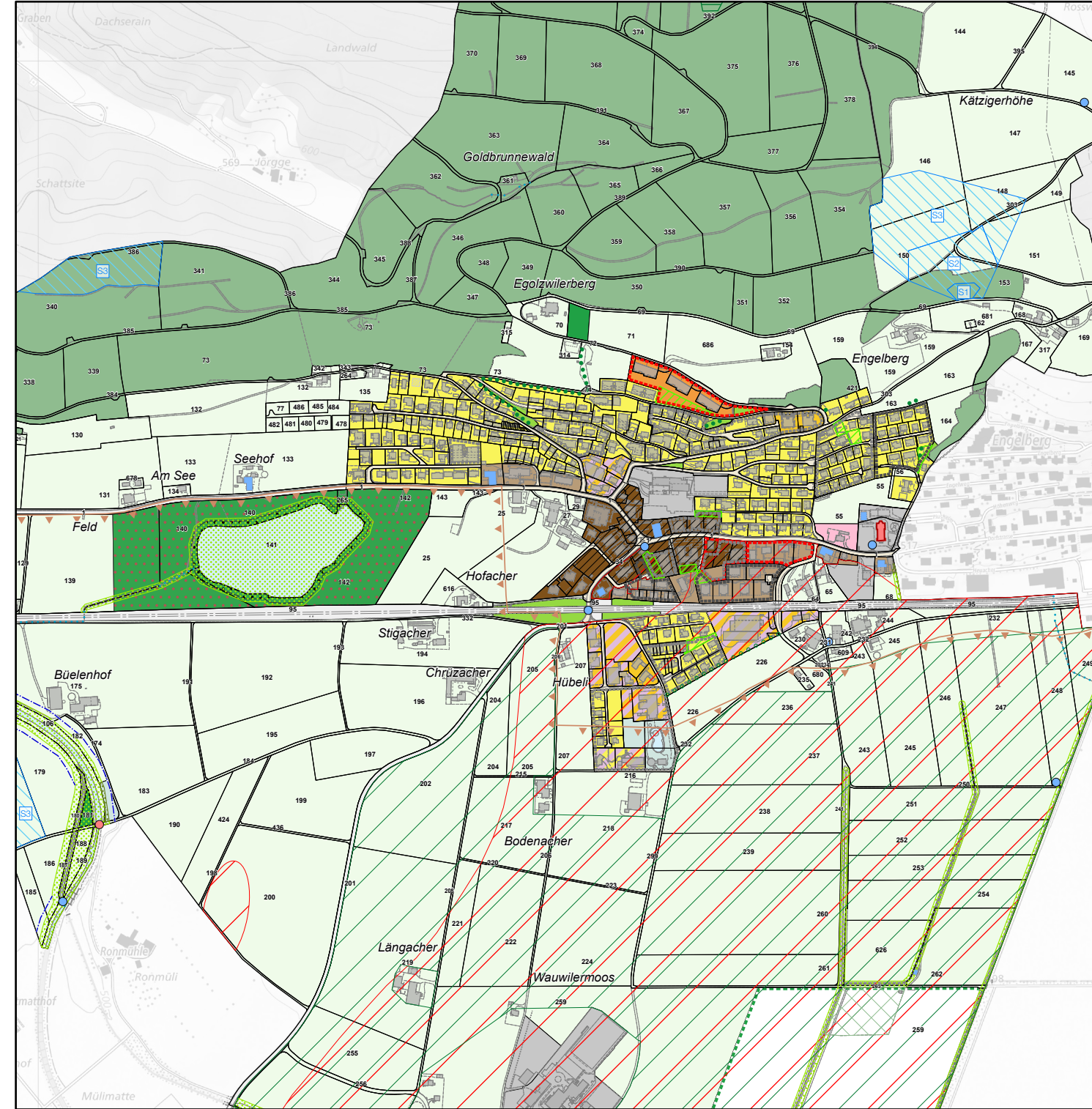
Änderungen aufgrund der Einspracheverhandlungen aus der öffentlichen Auflage vom 20. November 2023 – 19. Dezember 2023.

Datum	Gez.	Format [mm]	Massstab
22.02.2024	al	297 x 840	1: 10'000

Meter

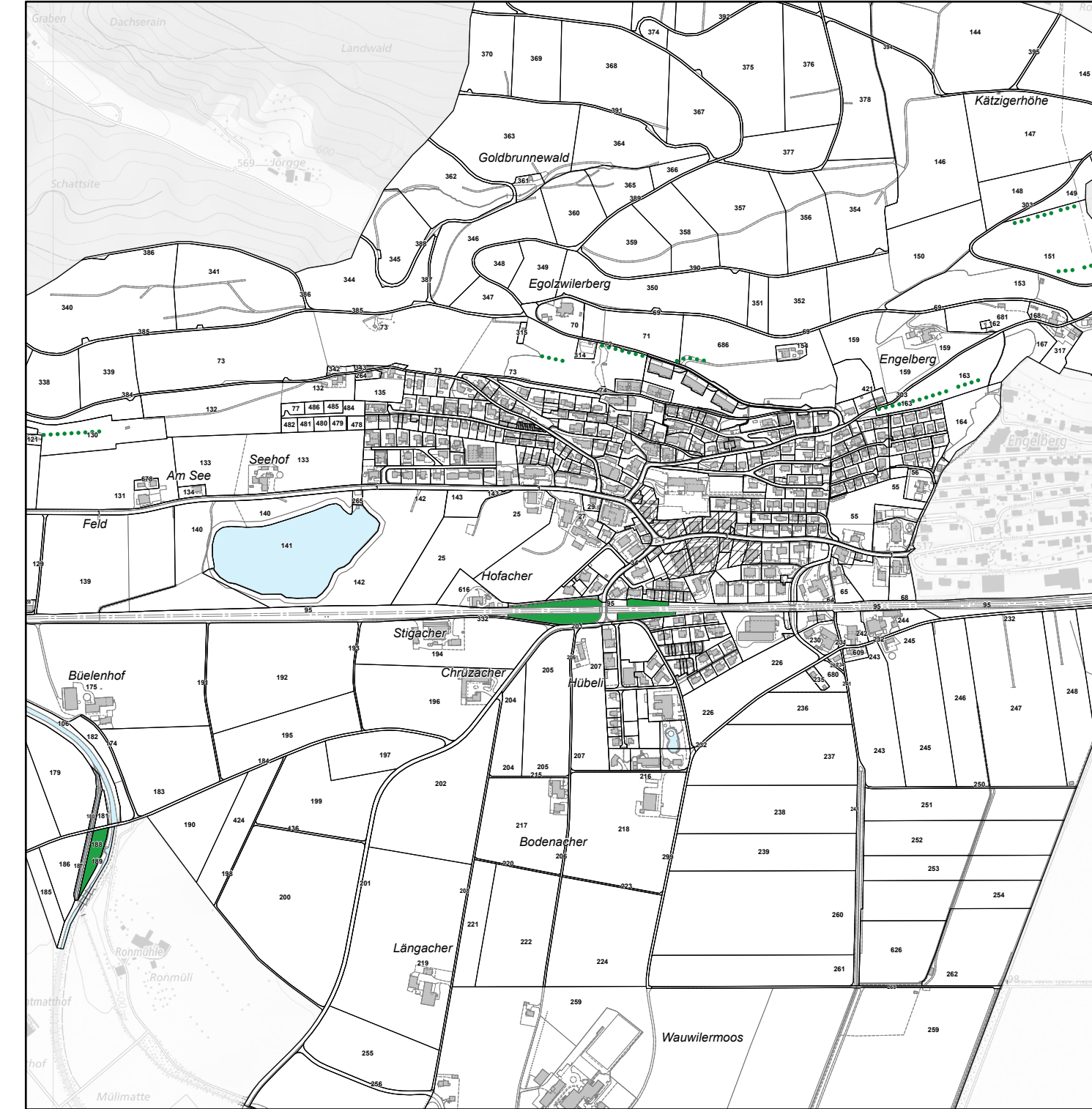



Ausschnitt Zonenplan gem. öff. Auflage von Nov/Dez 2023
(nicht Gegenstand der 2. öffentlichen Auflage) «1. Auflage»



Hinweis: Legende ist dem Zonenplan Landschaft gem. erster öffentlicher Auflage zu entnehmen (vgl. orientierende Beilage).

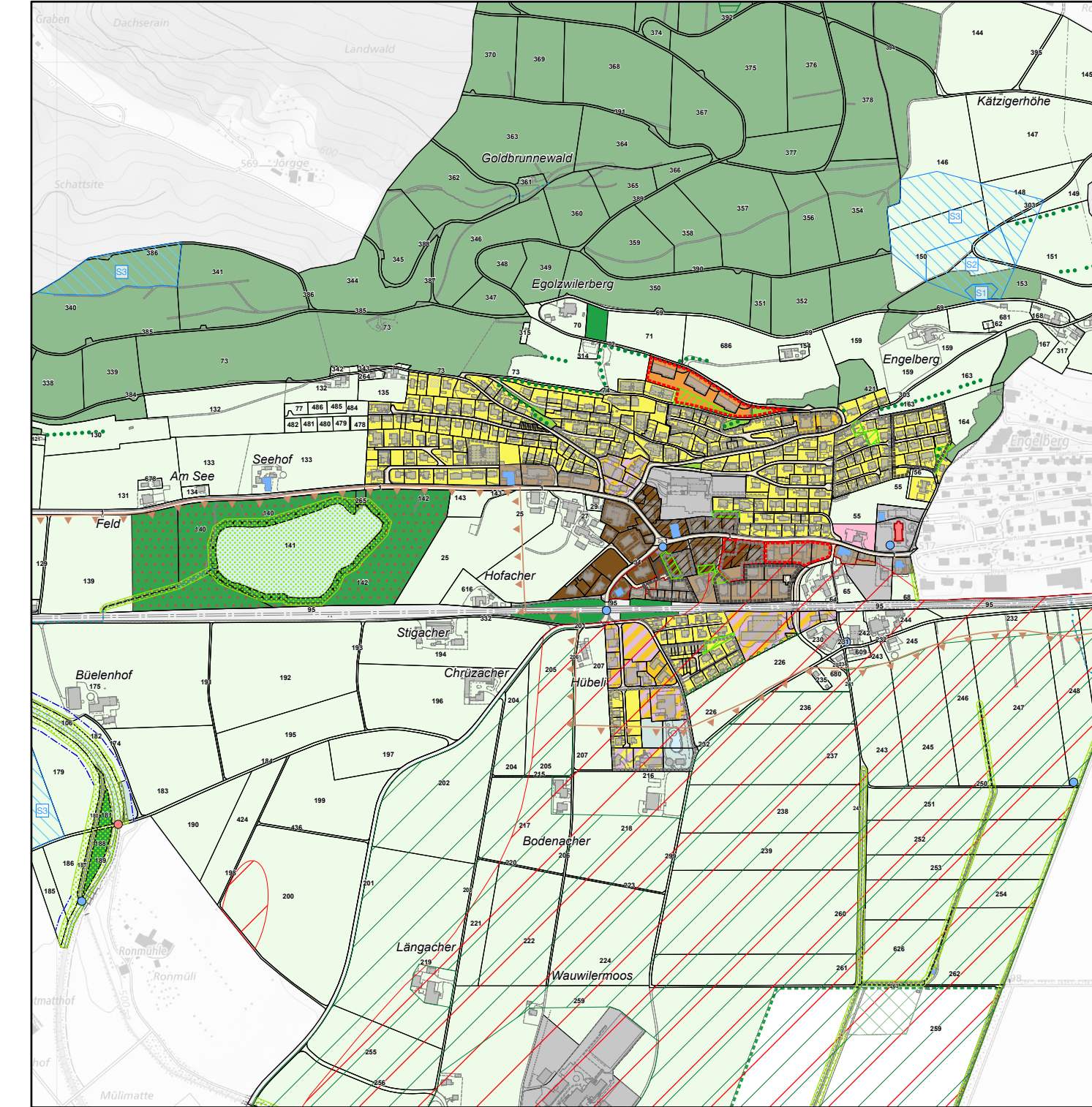
Ausschnitt mit Änderungen (Gegenstand der 2. öffentlichen Auflage) «Differenz»



■ NS Naturschutzzone
●●● Hecken, Gehölze

Änderungen am Zonenplan:
- Zuordnung der Parz. Nr. 188 zur Naturschutzzone anstelle der Landwirtschaftszone gem. erster öffentlicher Auflage
- Zuordnung der Bahnböschung auf Parz. Nr. 95 zur Naturschutzzone anstelle der Grünzone gem. erster öffentlicher Auflage
- Neuerfassung von elf bestehenden Hecken auf Parz. Nrn. 73, 130, 151, 163, 686 im Zonenplan

Ausschnitt Zonenplan mit Änderungen gem. 2. öffentlicher Auflage «2. Auflage»



Hinweis: Legende ist dem Zonenplan Landschaft gem. erster öffentlicher Auflage zu entnehmen (vgl. orientierende Beilage).