

TEILZONENPLAN GEWÄSSERRAUM

Öffentliche Auflage vom 20.11.2023 bis 19.12.2023

Beschlossen durch die Stimmberechtigten an der Gemeindeversammlung vom

Der Gemeindepräsident Die Gemeindegemeinsamerin

Pascal Muff Margrit Bucher

Vom Regierungsrat gemäss Beschluss Nr. vom, genehmigt.

















..... Datum
..... Unterschrift

Datum	Gez.	Format [mm]	Mässstab
15.11.2023	00	1260 x 594	1: 2'500
Meter			
0 50 100 150 200			



BURKHALTER
DERUNGS AG

Baurentwicklung | Landschaftsplanung
Baselstrasse 21
6003 Luzern
041 267 00 67
www.burkhalter.ch

- Verbindlicher Inhalt**
-  Grünzone Gewässerraum
 -  Freihaltzone Gewässerraum
 -  Baulinie Gewässerraum
- Informationsinhalt**
-  Gewässerraum ohne Bewirtschaftungseinschränkung
 -  Gewässerschleife unterirdisch
 -  Gewässerschleife oberirdisch
 -  Gewässer
 -  Dicht überbaute Gebiete
 -  Bauzone
 -  Grünzone
 -  Naturschutzzone
 -  Übriges Gebiet c
 -  Umgebungzone Egotzwillersee
 -  Verkehrszone/-fläche
 -  Wald über Übriges Gebiet c
 -  Wald

